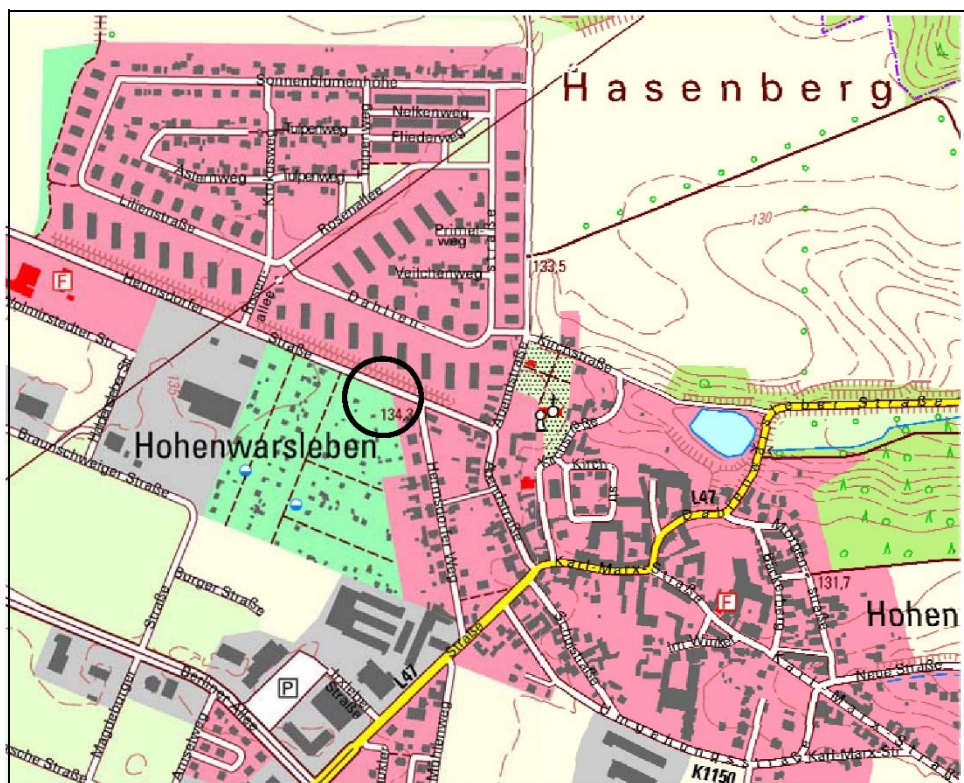




Bauleitplanung der Gemeinde Hohe Börde
Landkreis Börde

**Bebauungsplan Nr. 13-6 "An der Gartenanlage –
Hermsdorfer Straße" in der Ortschaft Hohenwarsleben**
im Verfahren nach § 13a i.V.m. § 13b BauGB

Entwurf – Mai 2023



[TK10/ 10/2018] © LVermGeoLSA (www.lvermgeo.sachsen-anhalt.de) / A 18/1 - 6007867 / 2011

Büro für Stadt-, Regional- und Dorfplanung / Dipl.Ing.Jacqueline Funke
39167 Hohe Börde OT Irxleben, Abendstr. 14a / Tel.Nr.039204 / 911660

Inhaltsverzeichnis

	Seite
1. Rechtsgrundlagen	3
2. Voraussetzungen für die Aufstellung des Bebauungsplanes	3
2.1. Allgemeine Ziele und Zwecke sowie Notwendigkeit der Aufstellung des Bebauungsplanes	3
2.2. Beurteilungsrahmen, Auswahl des beschleunigten Verfahrens gemäß § 13a BauGB zur Aufstellung des Bebauungsplanes	4
2.3. Lage des Plangebietes, Abgrenzung des räumlichen Geltungsbereiches, rechtsverbindliche Bebauungspläne	5
2.4. Entwicklung aus dem Flächennutzungsplan	5
2.5. Ziele der Raumordnung und Landesplanung	6
3. Bestandsaufnahme	7
3.1. Größe des Geltungsbereiches, Eigentumsstruktur	7
3.2. Bodenverhältnisse, Bodenbelastungen, Nutzungen	7
4. Begründung der wesentlichen Festsetzungen des Bebauungsplanes	8
4.1. Art und Maß der baulichen Nutzung	8
4.1.1. Allgemeine Wohngebiete	8
4.1.2. Maß der baulichen Nutzung	8
4.2. Bauweise, überbaubare Grundstücksfläche	9
4.3. Öffentliche Straßenverkehrsflächen	9
5. Durchführung des Bebauungsplanes Maßnahmen-Kosten	9
6. Auswirkungen des Bebauungsplanes auf öffentliche Belange	9
6.1. Erschließung	9
6.1.1. Verkehrserschließung	9
6.1.2. Ver- und Entsorgung	10
6.1.3. Brandschutz	10
6.2. Belange des Umweltschutzes, des Naturschutzes und der Landschaftspflege	10
6.2.1. Belange von Natur und Landschaft	10
6.2.2. Belange des Gewässerschutzes	11
6.2.3. Belange der Abfallbeseitigung	11
6.2.4. Belange der Luftreinhaltung	11
6.2.5. Belange der Lärmbekämpfung	12
7. Auswirkungen des Bebauungsplanes auf private Belange	12
8. Abwägung der beteiligten privaten und öffentlichen Belange	12
9. Flächenbilanz	12

Begründung der Festsetzungen des Bebauungsplanes Nr.13-6 "An der Gartenanlage - Hermsdorfer Straße" in der Ortschaft Hohenwarsleben - Gemeinde Hohe Börde

1. Rechtsgrundlagen

Der Aufstellung des Bebauungsplanes liegen folgende Rechtsgrundlagen zugrunde:

- Baugesetzbuch (BauGB)
in der Neufassung vom 03.11.2017 (BGBl. I S.3634), zuletzt geändert durch Artikel 1 und 2 des Gesetzes 04.01.2023 (BGBl. Nr.6)
- Baunutzungsverordnung (BauNVO)
in der Neufassung vom 21.11.2017 (BGBl. I S.3786), zuletzt geändert durch Artikel 3 des Gesetzes 04.01.2023 (BGBl. Nr.6)
- Planzeichenverordnung (PlanZV)
in der Fassung vom 18.12.1990 (BGBl. I 1991 S. 58), zuletzt geändert durch Artikel 3 des Gesetzes 14.06.2021 (BGBl. I. S.1802)
- Kommunalverfassungsgesetz des Landes Sachsen-Anhalt (KVG LSA)
in der Fassung der Bekanntmachung vom 17.06.2014 (GVBl. LSA S.288), zuletzt geändert durch Gesetz vom 21.04.2023 (GVBl. LSA S.209).

Die vorstehenden gesetzlichen Grundlagen gelten jeweils in der Fassung der letzten Änderung.

2. Voraussetzungen für die Aufstellung des Bebauungsplanes

2.1. Allgemeine Ziele und Zwecke sowie Notwendigkeit der Aufstellung des Bebauungsplanes

Südlich der Hermsdorfer Straße in Hohenwarsleben befindet sich zwischen der Bebauung entlang des Hermsdorfer Weges und der Kleingartenanlage "Zur Erholung e.V." das Flurstück 489/3 der Flur 1, Gemarkung Hohenwarsleben. Es wurde im Flächennutzungsplan als gemischte Baufläche und Bestandteil des bebauten Bereiches dargestellt. Nach Prüfung des Sachverhaltes im Rahmen einer Bauvoranfrage hat der Landkreis Börde festgestellt, dass das Flurstück nach § 34 BauGB nicht bebaubar ist. Es gehört einem Außenbereich im Innenbereich an, da die Kleingartenanlage "Zur Erholung e.V." einen Außenbereich bildet.

Der Grundstückseigentümer beabsichtigt das Grundstück mit einem Einfamilienhaus zu bebauen. Die Gemeinde Hohe Börde hat das Anliegen des Grundstückseigentümers geprüft und festgestellt, dass eine Bebauung des Grundstücks städtebaulich geordnet möglich ist. Vor dem Hintergrund der hochwertigen Bördeböden in Hohenwarsleben ist der Inanspruchnahme von Siedlungsflächen der Vorzug vor einer Entwicklung auf landwirtschaftlichen Nutzflächen zu geben. Die Fläche ist Bestandteil des Siedlungsbereiches, der hierdurch nicht ausgedehnt wird. Die Aufstellung des Bebauungsplanes ist städtebaulich erforderlich.

Der Bebauungsplan dient dem Eigenbedarf der Ortschaft Hohenwarsleben. Allgemein dient er der Befriedigung der Wohnbedürfnisse der Bevölkerung und der Eigentumsbildung weiter Kreise der Bevölkerung im Sinne des § 1 Abs.6 Nr.2 BauGB. Der Plan soll als Bebauungsplan nach § 13a i.V.m. § 13b BauGB aufgestellt werden.

2.2. Beurteilungsrahmen, Auswahl des beschleunigten Verfahrens gemäß § 13a i.V.m. § 13b BauGB zur Aufstellung des Bebauungsplanes

Als Bebauungsplan der Innenentwicklung gelten Pläne, die der Wiedernutzbarmachung von Brachflächen oder der Nachverdichtung im Innenbereich dienen. Gemäß § 13b BauGB können darüber hinaus Bebauungspläne für Wohngebiete mit einer Grundfläche von weniger als 10.000 m² im Verfahren nach § 13a BauGB aufgestellt werden, wenn die Flächen an die im Zusammenhang bebaute Ortslage anschließen. Dies ist gewährleistet.

Der Geltungsbereich des Bebauungsplanes umfasst eine Fläche, die nordwestlich an die Bebauung entlang des Hermsdorfer Weges angrenzt. Das allgemeine Wohngebiet dient dem Wohnen, die ausnahmsweise zulässigen Nutzungen wurden ausgeschlossen.

Für die Anwendung des beschleunigten Verfahrens sind folgende weitere Voraussetzungen zu prüfen:

- 1) Die zulässige Grundfläche darf 20.000 m² nicht überschreiten. Bei einer Überschreitung von 20.000 m² bis 70.000 m² ist eine Vorprüfung nach den Kriterien der Anlage 2 zu §13a BauGB durchzuführen. Für Verfahren nach § 13b BauGB gilt eine Grenze von 10.000 m² Grundfläche.
- 2) Der Bebauungsplan darf keinem Vorhaben dienen, für das gemäß den bundes- oder landesrechtlichen Vorschriften eine Umweltverträglichkeitsprüfung erforderlich wäre.
- 3) Eine Beeinträchtigung der in §1 Abs.6 Nr.7 Buchstabe b genannten Schutzgüter (Gebiete von gemeinschaftlicher Bedeutung und Europäische Vogelschutzgebiete) muss ausgeschlossen werden können.
- 4) Das beschleunigte Verfahren ist ausgeschlossen, wenn Anhaltspunkte dafür bestehen, dass bei der Planung Pflichten zur Vermeidung oder Begrenzung von schweren Unfällen nach § 50 Satz 1 BImSchG zu beachten sind.

zu Punkt 1)

Der Bebauungsplan Nr.13-6 der Gemeinde Hohe Börde beinhaltet eine zulässige Grundfläche baulicher Anlagen von insgesamt 478 m². Dies bleibt damit deutlich unterhalb der Schwelle von 10.000 m².

zu Punkt 2)

Der Bebauungsplan setzt allgemeine Wohngebiete fest. Anlagen, die nach Anlage 1 des Umweltverträglichkeitsprüfungsgesetzes genehmigungspflichtig sind, sind in allgemeinen Wohngebieten nicht zulässig. Das der Aufstellung des Bebauungsplanes zugrunde liegende Vorhaben der Errichtung eines Wohngebäudes ist nicht umweltverträglichkeitsprüfungspflichtig.

zu Punkt 3)

Innerhalb der Gebiete, die durch die Aufstellung des Bebauungsplanes beeinflusst werden können, befinden sich keine Gebiete von gemeinschaftlicher Bedeutung oder Europäische Vogelschutzgebiete im Sinne des § 1 Abs.7 Buchstabe b BauGB.

zu Punkt 4)

Im Umfeld des Plangebietes befinden sich keine Betriebe, die unter die Störfallverordnung fallen.

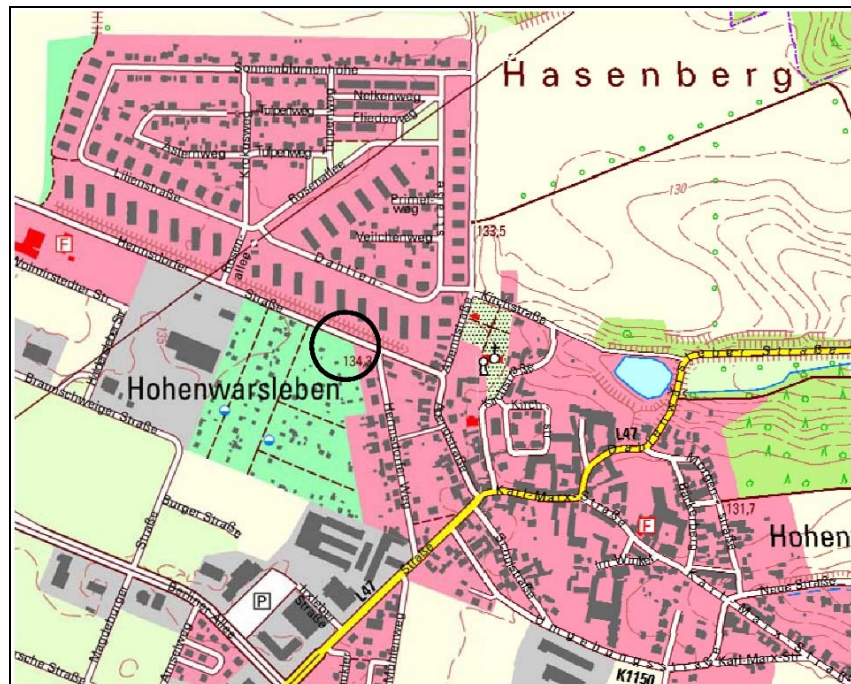
Die Voraussetzungen für eine Durchführung im Verfahren nach § 13a i.V.m. § 13b BauGB sind somit gegeben. Die Aufstellung des Bebauungsplanes soll gemäß dem Beschluss des Gemeinderates vom 27.09.2022 im Verfahren gemäß § 13a i.V.m. § 13b BauGB durchgeführt werden.

2.3. Lage des Plangebietes, Abgrenzung des räumlichen Geltungsbereiches, rechtsverbindliche Bebauungspläne

Das Plangebiet umfasst das Flurstück 489/3 und die öffentliche Straße Hermsdorfer Straße Flurstück 117/1 (teilweise) der Flur 1, Gemarkung Hohenwarsleben. Die verbindliche Abgrenzung des räumlichen Geltungsbereiches ist der Planzeichnung zu entnehmen.

An das Plangebiet grenzen im Norden und Osten Wohnnutzungen und im Westen eine Kleingartenanlage an. Wesentliche Störeinträge auf das Gebiet sind nicht zu erwarten.

Lage in der Gemeinde



[TK10/ 10/2018] ©
LVermGeoLSA
(www.lvermgeo.
sachsen-anhalt.de/
A18/1-6007867/2011

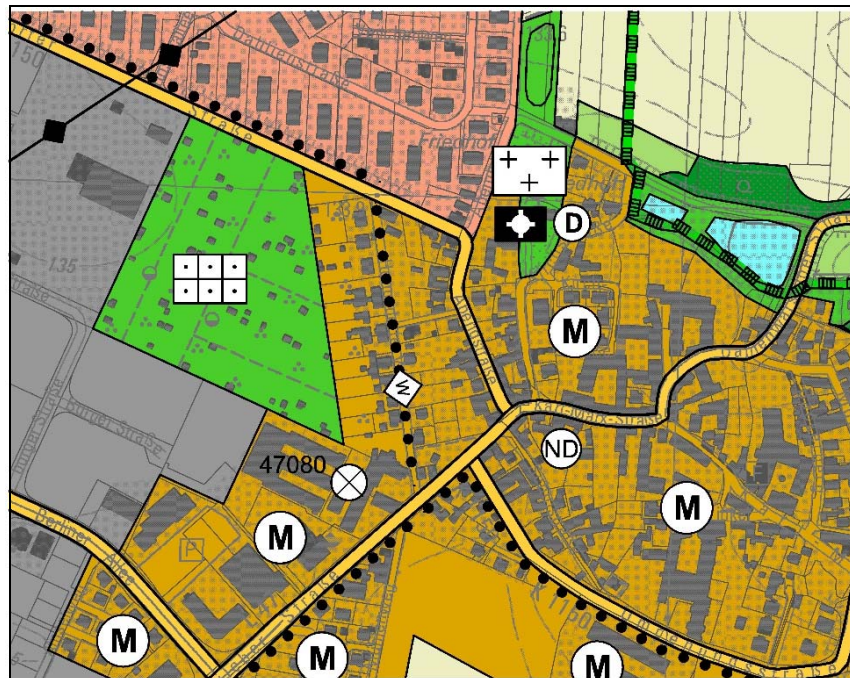
2.4. Entwicklung aus dem Flächennutzungsplan

Der Flächennutzungsplan der Gemeinde Hohe Börde stellt das Plangebiet als gemischte Baufläche dar. Der Bebauungsplan setzt allgemeine Wohngebiete fest. Der Bebauungsplan wird nicht aus dem Flächennutzungsplan entwickelt.

Der Bebauungsplan ist gemäß § 13a Abs.2 Nr.2 BauGB nicht an die Darstellungen des Flächennutzungsplanes gebunden. Er kann aufgestellt werden, bevor der Flächennutzungsplan geändert wird. Der Flächennutzungsplan ist redaktionell anzupassen.

Im Verfahren ist zu prüfen, ob die geordnete städtebauliche Entwicklung des Gemeindegebietes hierdurch nicht beeinträchtigt wird. Dies ist gegeben. Nördlich grenzen an das Plangebiet allgemeine Wohngebiete an. Die östlich und südlich vorhandene Bebauung besteht fast ausschließlich aus Wohngebäuden. Das Gebiet befindet sich im Siedlungsbereich und rundet die Ortslage geordnet ab.

Ausschnitt aus dem
Flächennutzungsplan
der Gemeinde Hohe
Börde (Ortschaft
Hohenwarsleben)



[TK10/ 10/2018] ©
LVermGeoLSA
(www.lvermgeo.
sachsen-anhalt.de/
A18/1-6007867/2011

2.5. Ziele der Raumordnung und Landesplanung

Das Planvorhaben ist nicht raumbedeutsam. Es fällt aufgrund der Flächengröße unter 2.000 m² unter die Regelungen des Rd.Erl. des MLV vom 01.11.2018. Die landesplanerische Stellungnahme ist durch die untere Landesplanungsbehörde abzugeben.

Die Ziele der Raumordnung sind im Landesentwicklungsplan 2010 des Landes Sachsen-Anhalt (LEP-LSA) vom 11.03.2011 und im Regionalen Entwicklungsplan (REP) vom 28.06.2006 dokumentiert. Weiterhin ist der 2.Entwurf des Regionalen Entwicklungsplanes vom 29.09.2020 als in Aufstellung befindliche Ziele der Raumordnung zu beachten.

Das Plangebiet gehört dem großräumig festgelegten Vorbehaltsgebiet für die Landwirtschaft an. Da die Planung nicht in landwirtschaftlich genutzte Flächen eingreift und keine Flächen betrifft, die landwirtschaftlich nutzbar sind, werden die Belange des Vorbehaltsgebietes nicht beeinträchtigt. Die Ortschaft Hohenwarsleben ist als nicht zentraler Ort gemäß dem Ziel 26 des Landesentwicklungsplanes auf den Eigenbedarf beschränkt.

Derzeit ist die Errichtung von einem Wohngebäude vorgesehen. Dies bleibt im Rahmen des Eigenbedarfes für Hohenwarsleben.

3. Bestandsaufnahme

3.1. Größe des Geltungsbereiches, Eigentumsstruktur

Die Größe des räumlichen Geltungsbereiches des Bebauungsplanes beträgt ca. 1.700 m². Davon werden 1.194 m² als allgemeines Wohngebiet festgesetzt. Die Grundstücke befinden sich in Privateigentum. Die Hermsdorfer Straße ist als Kreisstraße K1150 gewidmet.

3.2. Bodenverhältnisse, Bodenbelastungen, Nutzungen

Aufgrund der allgemeinen geologischen Situation ist davon auszugehen, dass für eine Bebauung geeignete Untergrundverhältnisse vorhanden sind. Vom tieferen geologischen Untergrund ausgehende, durch natürliche Subrosionsprozesse bedingte Beeinträchtigungen der Geländeoberfläche (zum Beispiel Erdfälle) sind im zu betrachtenden Standortbereich bisher nicht bekannt.

Die Bodenoberschichten werden durch Löss geprägt. Löss ist im trockenen Zustand relativ standfest. Löss nimmt aufgrund seiner hohen Porosität leicht Wasser auf. Mit steigender Wasseraufnahme kommt es zu Konsistenzveränderungen bis hin zur Verflüssigung, was zu Setzungen an Bauwerken (Rissbildungen) führen kann. Falls Versickerungen geplant sind, ist zu berücksichtigen, dass durch das Versickern von Oberflächen- bzw. Traufenwasser im Bereich von baulichen Anlagen Schäden verursacht werden können. Untergrundversickerungen von Wasser sollten deshalb in Gebieten mit Lössverbreitung grundsätzlich nicht in Nähe baulicher Anlagen vorgenommen werden. Bei vorgesehenen Wasserversickerungen sollte die Wasseraufnahmefähigkeit des Untergrundes im Rahmen von Baugrunduntersuchung überprüft werden.

Für Bauvorhaben wird die Erarbeitung standortkonkreter Baugrunduntersuchungen empfohlen.

Um Vernässungsprobleme und Beeinträchtigungen des Wohls der Allgemeinheit zu vermeiden, wird empfohlen, vorab, gegebenenfalls im Rahmen der Baugrunduntersuchung, standortkonkrete Untersuchungen der Versickerungsfähigkeit des Untergrundes entsprechend Arbeitsblatt DWA-A138 durchzuführen.

Das Plangebiet ist nicht als Altlastenverdachtsfläche erfasst. Auf die gesetzliche Meldepflicht bei der Feststellung von Bodenbelastungen wird hingewiesen.

archäologische Belange

Aus Sicht der archäologischen Denkmalpflege bestehen aufgrund der topographischen Situation auf fruchtbaren, für Ackerbau hervorragend geeigneten Böden sowie analoger Gegebenheiten vergleichbarer Siedlungsregionen Anhaltspunkte, dass bei Bodeneingriffen bei den Bauvorhaben in der tangierten Region bislang unbekannte Bodendenkmale entdeckt werden können. Zahlreiche Beobachtungen haben innerhalb der letzten Jahre gezeigt, dass aus Luftbildbefunden, Lesefunden etc. nicht alle archäologischen Kulturdenkmale bekannt sind und nicht bekannt sein können. Vielmehr werden diese oftmals erstmals bei invasiven Eingriffen erkannt.

Der Beginn von Erdarbeiten ist rechtzeitig vorher mit dem Landesamt und der Unteren Denkmalschutzbehörde abzustimmen (§ 14 Abs.2 DenkmSchG LSA). Es wird darauf hingewiesen, dass gemäß § 9 Abs.3 des Denkmalschutzgesetzes Sachsen-Anhalt unerwartet freigelegte archäologische Funde zu melden und bis zum Ablauf einer Woche nach der Anzeige unverändert zu belassen sind. Innerhalb dieses Zeitraumes wird über die weitere Vorgehensweise entschieden.

4. Begründung der wesentlichen Festsetzungen des Bebauungsplanes

4.1. Art und Maß der baulichen Nutzung

4.1.1. Allgemeine Wohngebiete

Allgemeine Wohngebiete gemäß § 4 BauNVO dienen vorwiegend dem Wohnen. Diese Gebietsfestsetzung entspricht der Zielsetzung im Plangebiet Wohnnutzungen einzuordnen. Die Festsetzung erfolgte als allgemeines Wohngebiet und nicht als reines Wohngebiet, um im Rahmen der Wohnnutzung nichtstörende gewerbliche Nutzungen und Kleintierhaltung zulassen zu können (zum Beispiel Praxen, Büros).

In allgemeinen Wohngebieten sind gemäß § 4 Abs.2 BauNVO allgemein zulässig:

- Wohngebäude
- die der Versorgung des Gebietes dienenden Läden, Schank- und Speisewirtschaften sowie nichtstörende Handwerksbetriebe
- Anlagen für kirchliche, kulturelle, soziale, gesundheitliche und sportliche Zweck

Dies entspricht den Planungszielen für das Gebiet. Die ausnahmsweise gemäß § 4 Abs.3 BauNVO zulässigen Nutzungen sind im Erweiterungsbereich nicht mit den Planungszielen der Schaffung von Flächen für Wohnnutzungen vereinbar. Sie dienen nicht dem Wohnen und können entsprechend der Kommentierung zum BauGB (Brügelmann § 13b Rn 15) nicht im Verfahren nach § 13b BauGB zugelassen werden. Diese Nutzungen wurden gemäß § 1 Abs.6 BauNVO von der Zulässigkeit ausgeschlossen.

4.1.2. Maß der baulichen Nutzung

Das Maß der baulichen Nutzung für das Plangebiet wurde durch die Festsetzungen von Grundflächenzahl, Geschossflächenzahl, der Geschossigkeit, der Firsthöhe und eines Mindestunterschiedes zwischen Traufhöhe und Firsthöhe festgesetzt.

Für allgemeine Wohngebiete sieht die Baunutzungsverordnung ein Höchstmaß der Grundflächenzahl von 0,4 vor. Dies ist aufgrund der angestrebten Einfamilienhausbebauung für die Grundstücke nicht erforderlich. Die Grundflächenzahl (GRZ) wurde mit 0,3 festgesetzt, wie dies für eine Einfamilienhausbebauung ausreichend ist.

Die Geschossigkeit wurde allgemein auf maximal ein Vollgeschoss festgesetzt. Dies entspricht der im Umfeld südlich der Hermsdorfer Straße vorhandenen Bebauung, die den Maßstab für die Erweiterung bilden soll. Um eine in die Umgebung eingepasste Bauhöhe zu gewährleisten, wurde zusätzlich zur Geschossigkeit die Firsthöhe begrenzt. Die Begrenzung erfolgt allgemein auf 10 Meter und entspricht den Bestandsgebäuden mit geneigten Dächern.

Der festgesetzte Mindestunterschied von Traufhöhe und Firsthöhe von 1,5 Meter soll die Aufbringung von geneigten Dächern auf die Gebäude entsprechend der angestrebten sich in die dörfliche Umgebung einfügenden Gestaltung sichern. Als Traufhöhe ist hierbei der Schnittpunkt von Dachhaut und Außenfassade anzunehmen. Der Mindestunterschied von 1,5 Meter erfordert bei einer Gebäudetiefe von ca. 10 Metern eine Dachneigung von mindestens 15 Grad.

4.2. Bauweise, überbaubare Grundstücksfläche

Als Bauweise wurde für das Plangebiet eine Einzel- oder Doppelhausbebauung festgesetzt. Diese sichert die am Standort städtebaulich gewünschte Einfamilienhausbebauung. Die überbaubaren Flächen werden durch Baugrenzen begrenzt. Die Festsetzung von Baulinien ist im Plangebiet bei der angestrebten Einfamilienhausbebauung nicht erforderlich.

Die überbaubaren Flächen wurden bedarfsgerecht umgrenzt. Der Abstand zu den Außengrenzen und zur Straße wurde mit 3 Meter festgesetzt. Die Bautiefe beträgt 20 Meter.

4.3. Öffentliche Straßenverkehrsflächen

Die Hermsdorfer Straße ist als Kreisstraße K1150 gewidmet. Das Plangebiet befindet sich innerhalb der Ortsdurchfahrt der Kreisstraße. Ein Anschluss an die Hermsdorfer Straße ist möglich.

5. Durchführung des Bebauungsplanes Maßnahmen - Kosten

Die Durchführung des Bebauungsplanes erfordert keine öffentlichen Erschließungsmaßnahmen. Das Erfordernis für bodenordnende Maßnahmen ist derzeit nicht erkennbar.

6. Auswirkungen des Bebauungsplanes auf öffentliche Belange

6.1. Erschließung

Die Belange

- des Verkehrs (§ 1 Abs.6 Nr.9 BauGB)
- des Post- und Telekommunikationswesens (§ 1 Abs.6 Nr.8d BauGB)
- der Versorgung, insbesondere mit Energie und Wasser (§ 1 Abs.6 Nr.8e BauGB)
- der Abfallentsorgung und der Abwasserbeseitigung (§ 1 Abs.6 Nr.7e BauGB) sowie
- die Sicherheit der Wohn- und Arbeitsbevölkerung (§ 1 Abs.6 Nr.1 BauGB)

erfordern für den Geltungsbereich des Bebauungsplanes,

- eine den Anforderungen genügende Verkehrserschließung
- eine geordnete Wasserversorgung, Energieversorgung und Versorgung mit Telekommunikationsleistungen
- die Erreichbarkeit für die Müllabfuhr und die Post
- eine geordnete Oberflächenentwässerung und Schmutzwasserabführung sowie
- einen ausreichenden Feuerschutz (Grundschutz).

Dies kann gewährleistet werden.

6.1.1. Verkehrserschließung

Die Verkehrserschließung des Plangebietes erfolgt über die Hermsdorfer Straße. Diese ist im Bestand vorhanden und ausgebaut.

6.1.2. Ver- und Entsorgung

Wasserversorgung: Träger der Wasserversorgung ist der Wolmirstedter Wasser- und Abwasserzweckverband (WWAZ). Die Abstimmungen mit dem Versorgungsträger erfolgen im Verfahren nach § 4 Abs.2 BauGB.

Elektroenergieversorgung: Träger der Elektroenergieversorgung ist die Avacon Netz GmbH. Das Plangebiet kann an das Elektroenergieversorgungsnetz angeschlossen werden.

Post / Telekom: Die Deutsche Telekom Technik GmbH, die MDDSL und die Deutsche Glasfaser betreiben in Hohenwarsleben Telekommunikationsnetze. Der Antrag zur Herstellung von Anschlüssen an die Telekommunikationslinien sind bei der Errichtung zusätzlicher Gebäude an die Netzbetreiber zu richten.

Abfallbeseitigung: Träger der Abfallbeseitigung für Hausmüll und hausmüllähnliche Gewerbeabfälle ist die Kommunalservice Landkreis Börde AöR. Die Entsorgung erfolgt an der Hermsdorfer Straße.

Abwasserbeseitigung: Träger der Abwasserbeseitigung ist Wasserversorgung ist der Wolmirstedter Wasser- und Abwasserzweckverband (WWAZ). Die Abstimmungen mit dem Entsorgungsträger erfolgen im Verfahren nach § 4 Abs.2 BauGB.

Oberflächenentwässerung: Träger der Niederschlagswasserableitung in der Ortschaft Hohenwarsleben ist die Gemeinde Hohe Börde. Durch den Grundstückseigentümer ist zunächst zu prüfen, ob eine Niederschlagswasserversickerung auf dem Grundstück möglich ist.

6.1.3. Brandschutz

Für den Planbereich ist als gemeindlicher Grundschatz eine Löschwassermenge von 96 m³/h über 2 Stunden entsprechend dem DVGW-Regelwerk Arbeitsblatt W405 für die mittlere Gefahr der Brandausbreitung erforderlich. Die Gewährleistung des Grundschatzes soll über eine Wasserentnahme aus Hydranten und Entnahmestellen im Umkreis von 300 Meter gesichert werden. Gemäß der Risikoanalyse und dem Brandschutzbedarf der Gemeinde Hohe Börde ist im betroffenen Bereich von Hohenwarsleben die Bereitstellung des Grundschatzes an Löschwasser gesichert.

6.2. Belange des Umweltschutzes, des Naturschutzes und der Landschaftspflege

Die Aufstellung des Bebauungsplanes hat Auswirkungen auf die Belange des Umweltschutzes sowie des Naturhaushaltes und der Landschaftspflege (§ 1 Abs.6 Nr.7 BauGB).

Der Bebauungsplan wird im Verfahren gemäß § 13a Abs.1 Nr.1 BauGB aufgestellt. Gemäß § 13a Abs.2 Nr.1 BauGB gelten im beschleunigten Verfahren die Vorschriften des § 13 Abs.2 und 3 Satz 1 BauGB. § 13 Abs.3 Satz 1 BauGB legt fest, dass eine Umweltprüfung nach § 2 Abs.4 BauGB nicht durchgeführt wird und vom Umweltbericht nach § 2a BauGB abgesehen wird. Die vorliegende Aufstellung des Bebauungsplanes Nr.13-6 der Gemeinde Hohe Börde ist damit nicht umweltprüfungspflichtig.

6.2.1. Belange von Natur und Landschaft

Im vereinfachten Verfahren gilt bis zu einer Grundfläche von 20.000 m², dass gemäß § 13a Abs.2 Nr.4 BauGB Eingriffe, die aufgrund der Aufstellung des Bebauungsplanes zu erwarten sind, als

im Sinne des § 1a Abs.3 Satz 6 BauGB bereits vor der planerischen Entscheidung erfolgt oder zulässig anzusehen sind. Der Gesetzgeber hat damit die Anwendung der Eingriffsregelung gemäß § 1a Abs.3 Satz 1-4 BauGB für Bebauungspläne im beschleunigten Verfahren bis zu einer Grundfläche von 20.000 m² im Innenbereich und 10.000 m² für Wohnnutzungen im Außenbereich suspendiert. Hintergrund dieser gesetzlichen Regelung ist der erhebliche Bedarf an Wohnbauflächen.

Dem Entfall der Eingriffsregelung ist nicht gleichzusetzen, dass die Belange von Natur und Landschaft im Rahmen der Abwägung nicht zu berücksichtigen wären. Eine angemessene Berücksichtigung der Umweltbelange ist auch im Verfahren gemäß § 13a BauGB erforderlich. Im Geltungsbereich des Bebauungsplanes werden die Eingriffe, soweit dies mit der geplanten Nutzung vereinbar ist, gemindert. Kompensationsmaßnahmen sind nicht erforderlich.

artenschutzrechtliche Belange

Das Plangebiet wird derzeit gärtnerisch genutzt.

Für die Avifauna bietet die Fläche Ruhe- und Fortpflanzungsstätten nur für verbreitete Arten. Aufgrund der von Wohnnutzungen umgebenen Lage sind ausschließlich störungsunempfindliche Arten zu erwarten. Für nach Anhang IV der Richtlinie 92/43/EWG der Europäischen Union - FFH-Richtlinie -geschützte Arten bietet das Plangebiet keinen geeigneten Raum für Ruhe- oder Fortpflanzungsstätten.

Die artenschutzrechtlichen Bestimmungen sind bei der Beseitigung der Gehölze zu beachten. Die Verbote des § 39 BNatSchG Bäume oder Gebüsche im Zeitraum vom 01.März bis zum 30.September zu beseitigen, sind zu beachten.

6.2.2. Belange des Gewässerschutzes

Die Flächen im Plangebiet sind nach den Zielen der Raumordnung und Landesplanung keine "Vorrang- oder Vorsorgegebiete für Wasserversorgung". Das Schutzpotential der Grundwasserüberdeckung wird aus den Gründen des Flurabstandes des Grundwasserleiters und der Eigenart der den Grundwasserleiter überdeckenden Bodenschichten als mittel eingestuft. Aufgrund der Festsetzung als Wohngebiet ist von einer erheblichen Gefährdung des Grundwassers nicht auszugehen. Oberflächengewässer sind im Plangebiet nicht vorhanden.

Zur Reinhaltung der Gewässer soll das anfallende Schmutzwasser gereinigt werden. Dies wird entweder durch den Anschluss an die zentrale Schmutzwasserkanalisation oder eine dezentrale Entsorgung gewährleistet.

6.2.3. Belange der Abfallbeseitigung

Im Interesse des Umweltschutzes ist eine geordnete Beseitigung der im Plangebiet entstehenden Abfälle erforderlich. Dies ist durch den Anschluss an die zentrale Abfallbeseitigung der Kommunalerservice Landkreis Börde AöR gewährleistet. Sonderabfälle, die der Landkreis nach Art und Menge nicht mit den in Haushalten anfallenden Abfällen entsorgen kann, sind gesondert zu entsorgen.

6.2.4. Belange der Luftreinhaltung

Im Interesse des Umweltschutzes müssen schädliche Umwelteinwirkungen durch Luftverunreinigungen (§ 3 Abs.4 BImSchG) vermieden werden. Aufgrund der festgesetzten Art der baulichen Nutzung als Wohngebiete sind erhebliche Beeinträchtigungen nicht zu erwarten.

6.2.5. Belange der Lärmbekämpfung

Im Interesse des Umweltschutzes müssen schädliche Umwelteinwirkungen durch Lärm (§ 3 Abs.1 und 2 BImSchG) vermieden werden.

Vom Plangebiet gehen derzeit keine erkennbaren Beeinträchtigungen durch Emissionen aus. Im Umfeld des Plangebietes befinden sich keine Nutzungen, von denen erhebliche Störungen der immissionsempfindlichen Wohnnutzung ausgehen können. Das Gewerbegebiet Hohenwarsleben befindet sich in einer Entfernung von ca. 150 Meter westlich des Plangebietes.

7. Auswirkungen des Bebauungsplanes auf private Belange

Zu den von der Planung berührten privaten Belangen gehören im Wesentlichen die aus dem Grundeigentum resultierenden Interessen der Nutzungsberechtigten. Dazu gehören:

- das Interesse an der Erhaltung eines vorhandenen Bestandes
- das Interesse, dass Vorteile nicht geschmälert werden, die sich aus einer bestimmten Wohnlage ergeben und
- das Interesse an erhöhter Nutzbarkeit eines Grundstückes.

Im Rahmen der öffentlichen Auslegung des Entwurfes des Bebauungsplanes wird den Bürgern Gelegenheit zur Stellungnahme gegeben. Erhebliche Beeinträchtigungen privater Belange sind durch die Aufstellung des Bebauungsplanes nicht zu erwarten.

8. Abwägung der beteiligten privaten und öffentlichen Belange

Bei der Aufstellung des Bebauungsplanes Nr.13-6 Hohenwarsleben "An der Gartenanlage - Hermsdorfer Straße" steht die Förderung der Belange der Wohnbedürfnisse der Bevölkerung und der Eigentumsbildung weiter Kreise der Bevölkerung im Vordergrund. Eine erhebliche Beeinträchtigung sonstiger öffentlicher oder privater Belange ist nicht erkennbar.

9. Flächenbilanz

Fläche des Plangebietes gesamt	1.700 m ²
• allgemeine Wohngebiete	1.194 m ²
• öffentliche Verkehrsfläche	506 m ²

Hohe Börde, Mai 2023