












**Legende**




-  Windenergieanlagen geplant (WEA 1 - WEA 3)
-  Windenergieanlagen vorhanden
-  Untersuchungsraum 1.500 m
-  Untersuchungsraum 4.000 m

**Nachgewiesene Horste im Jahr 2023**



**Horststandorte besetzt (Brut)**

-  Elster (*Pica pica*)
-  Mäusebussard (*Buteo buteo*)
-  Nilgans (*Alopochen aegyptiacus*)
-  Ringeltaube (*Columba palumbus*)
-  Rabenkrähe (*Corvus corone*)
-  Rotmilan (*Milvus milvus*)
-  Schwarzmilan (*Milvus migrans*)

**Revier**

-  Kolkrabe (*Corvus corax*)
-  Rabenkrähe (*Corvus corone*)
-  Rotmilan (*Milvus milvus*)

**Horststandorte unbesetzt**

-  fehlt (keine Nutzung)
-  Horst ohne Nutzung

**Winag Neue Energie GmbH**

Projekt Nr.: SL 2021-26  
 Gezeichnet: Mohamd Ayasow  
 Bearbeitet: Stadt und Land Planungsgesellschaft mbH  
 Kartiert: Stadt und Land Planungsgesellschaft mbH  
 Kartengrundlage:  
 DTK 25, © GeoBasis-DE / LVermGeo LSA, 2021

**Windpark Niederndodeleben**

**Horstkontrolle 2023**

Groß- und Greifvögel 2023

Maßstab: 1:25.000  
 Blattgröße: 39 cm x 60 cm  
 Karte: 1

Aufgestellt: Hohenberg-Krusemark, August 2023

Vom Auftraggeber geprüft und freigegeben:

**Stadt und Land Planungsgesellschaft mbH**  
 Ingenieure und Biologen  
 Umwelt- u. Landschaftsplanung / Bauleitplanung / Regionalplanung  
 Hauptstraße 36  
 39596 Hohenberg-Krusemark  
 Telefon: 039394/9120-0 E-Mail: stadt.land@t-online.de  
 39596 Hohenberg-Krusemark Telefax: 039394/9120-1 Internet: www.stadt-und-land.com

