















Legende

-  Windenergieanlagen geplant (WEA 1 - WEA 3)
-  Windenergieanlagen vorhanden
-  Untersuchungsraum 1.500 m
-  Untersuchungsraum 4.000 m

Nachgewiesene Horste im Jahr 2021

- Horststandorte besetzt (Brut)**
-  Kolkrahe (*Corvus corax*)
 -  Mäusebussard (*Buteo buteo*)
 -  Rabenkrähe (*Corvus corone*)
 -  Rotmilan (*Milvus milvus*)
 -  Schwarzmilan (*Milvus migrans*)
- Horststandorte besetzt (Brutabbruch)**
-  Rotmilan (*Milvus milvus*)
- Horststandorte besetzt (Revierpaar ohne Brut)**
-  Rotmilan (*Milvus milvus*)
- Horststandorte unbesetzt**
-  Rabenkrähe (*Corvus corone*)
 -  Horst ohne Nutzung

Winag Neue Energie GmbH

Projekt Nr.: SL 2021-26		Windpark Niederdodeleben	
Gezeichnet: Stadt und Land Planungsgesellschaft mbH		Avifaunistischer Bericht 2021	
Bearbeitet: Stadt und Land Planungsgesellschaft mbH		Maßstab: 1:25.000	
Kartengrundlage: Stadt und Land Planungsgesellschaft mbH		Blattgröße: 39 cm x 60 cm	
DTK 25, © GeoBasis-DE / VermGeo LSA, 2021		Karte: 2	
Horste 2021		Vom Auftraggeber geprüft und freigegeben:	
Aufgestellt: Hohenberg-Krusemark, September 2022		 Stadt und Land Planungsgesellschaft mbH Ingenieure und Biologen Umwelt- u. Landschaftsplanung, Bauplanung / Regionalplanung Hauptstraße 36 39536 Hohenberg-Krusemark Telefon: 0393949120-0 E-Mail: stadtlant@online.de Telefax: 0393949120-1 Internet: www.stadt-und-land.com	



Legende

- ☑ Windenergieanlagen geplant (WEA 1 - WEA 3)
- ☑ Windenergieanlagen vorhanden
- ▭ Untersuchungsraum 1.500 m
- ▭ Untersuchungsraum 4.000 m

Nachgewiesene Horste im Jahr 2022

Horststandorte besetzt (Brut)

- Mäusebusard (*Buteo buteo*)
- Rabenkrähe (*Corvus corone*)
- Rotmilan (*Milvus milvus*)
- Schwarzmilan (*Milvus migrans*)

Horststandorte unbesetzt

- ▲ Horst ohne Nutzung

Winag Neue Energie GmbH

Projekt Nr.: SL 2021-26	Windpark Niederdodeleben
Gezeichnet: Stadt und Land Planungsgesellschaft mbH	
Bearbeitet: Stadt und Land Planungsgesellschaft mbH	
Kartengrundlage: Stadt und Land Planungsgesellschaft mbH	
DTK 25, © GeoBasis-DE / VermGeo LSA, 2021	
Horste 2022	Maßstab: 1:25.000
	Blattgröße: 39 cm x 60 cm
	Karte: 1
Vom Auftraggeber geprüft und freigegeben:	
Aufgestellt: Hohenberg-Krusemark, Oktober 2022 Stadt und Land Planungsgesellschaft mbH Ingenieure und Biologen Umwelt- u. Landschaftsplanung / Bauplanung / Regionalplanung Hauptstraße 36 38536 Hohenberg-Krusemark Telefon: 0393949120-0 E-Mail: stadtlano@slg-online.de Telefax: 0393949120-1 Internet: www.stadt-und-land.com	