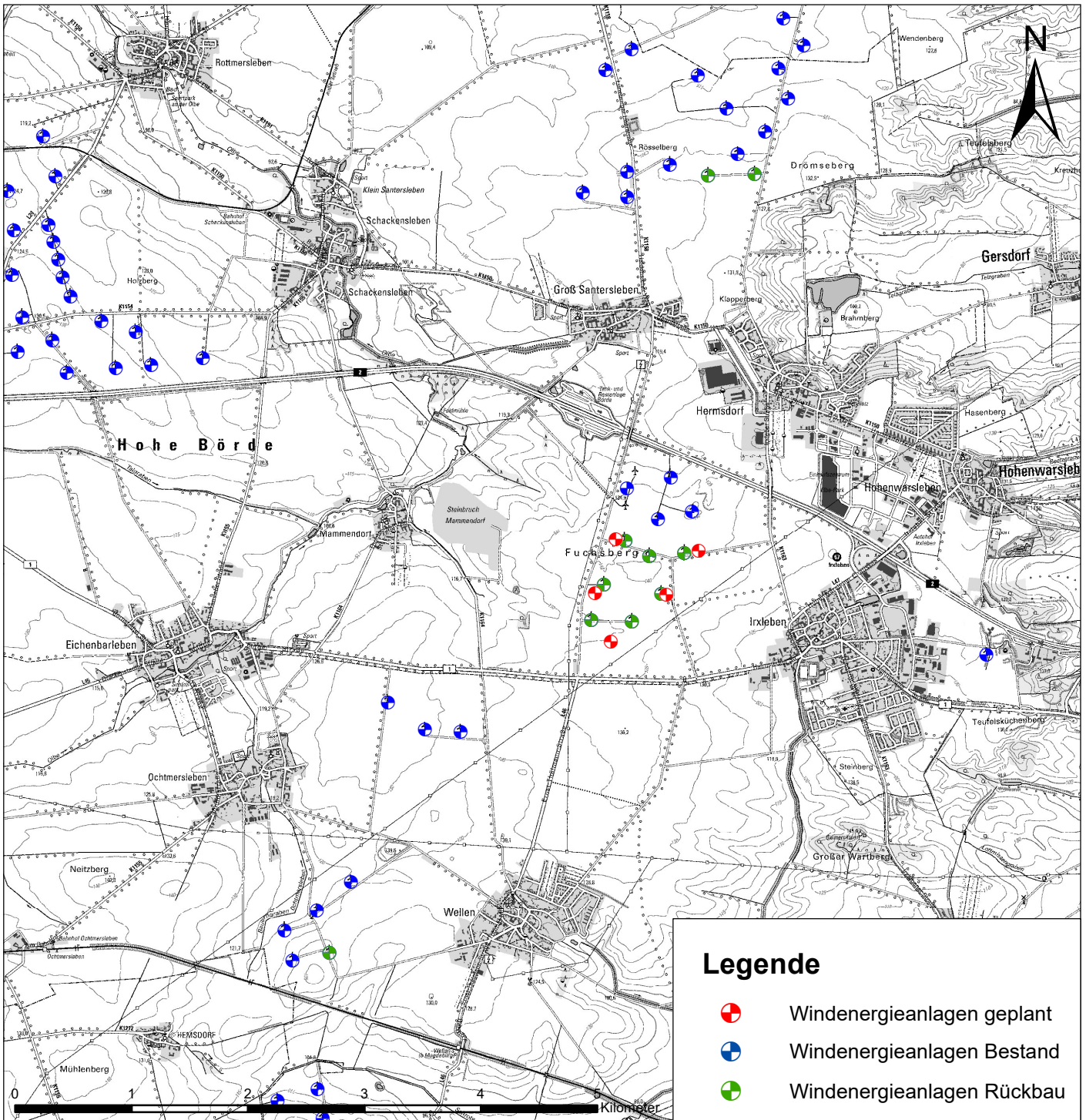





Anlagen



Legende

-  Windenergieanlagen geplant
-  Windenergieanlagen Bestand
-  Windenergieanlagen Rückbau



Gemeinde Hohe Börde

Projekt Nr.: SL 2019-08

Gezeichnet: Pfeiffer

Bearbeitet: Pfeiffer

Kartiert:

Kartengrundlage:

DTK 25

© GeoBasis-DE / LVermGeo LSA, 2016,

F01-6011794-2016

Vorhabenbezogener Bebauungsplan „Windenergieanlagen Hohe Börde Mitte“

- 3. Entwurf -

- Teil B Kartenteil -

Übersichtskarte

Maßstab:

1:50.000

Blattgröße:

21 cm x 29,7 cm

Karte:

1

Aufgestellt: Hohenberg-Krusemark, August 2023

**Stadt und Land
Planungsgesellschaft mbH
Ingenieure und Biologen**

Umwelt- u. Landschaftsplanung / Bauleitplanung / Regionalplanung

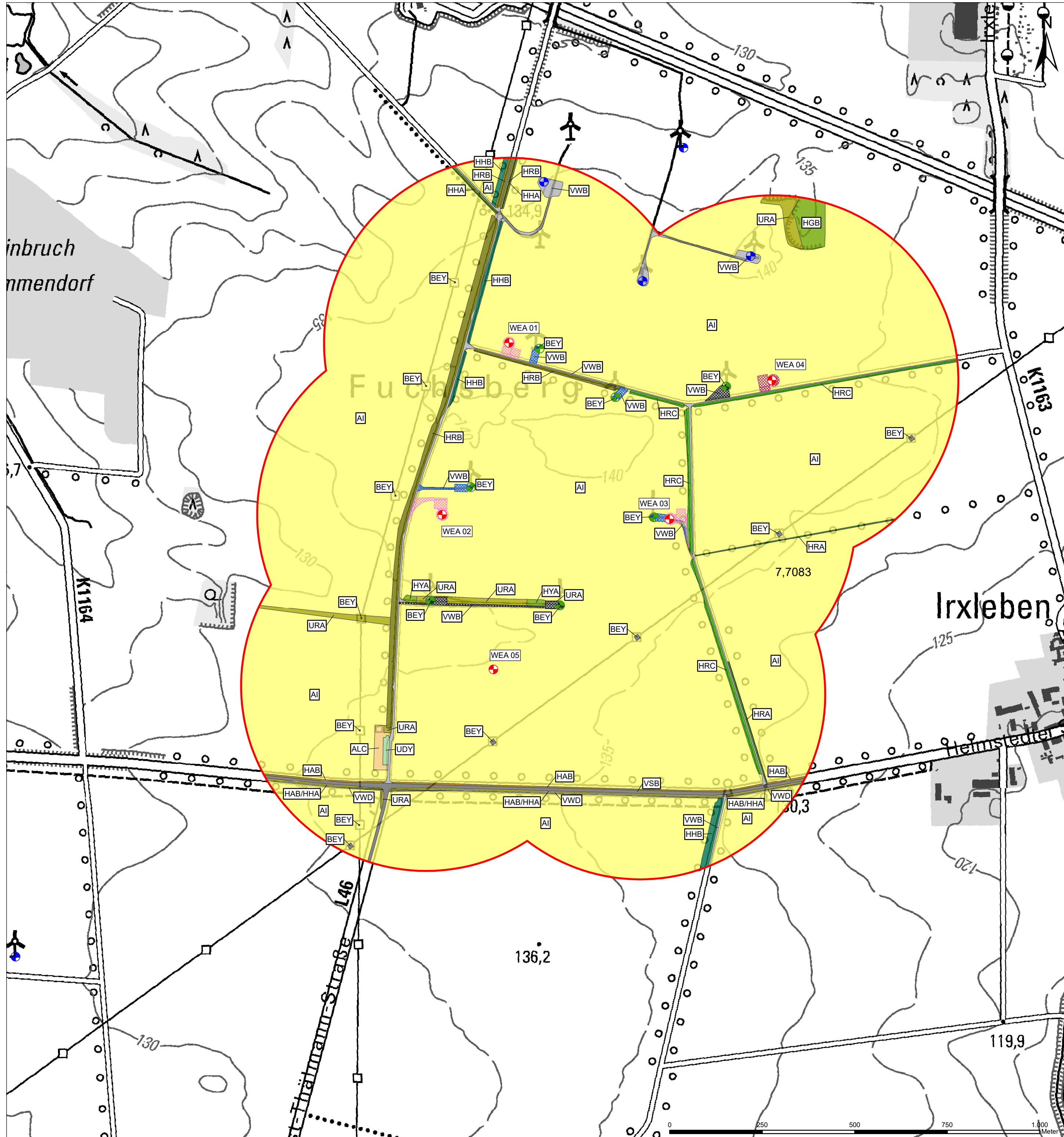
Hauptstraße 36
39596 Hohenberg-Krusemark

Telefon: 039394/9120-0
Telefax: 039394/9120-1

E-Mail: stadt.land@t-online.de
Internet: www.stadt-und-land.com



Vom Auftraggeber geprüft und freigegeben:



Legende

- Windenergieanlagen geplant
- Windenergieanlagen Bestand
- Windenergieanlagen Rückbau
- Untersuchungsraum 500 m

Neuversiegelung von Boden/Beseitigung von Biotopen

- Planung der Windpark Hohe Börde GmbH & Co. KG
- Planung der Rauße Beteiligungs GmbH

Rückbau von WEA inkl. Infrastruktur / Entsiegelung von Boden

- Planung der Windpark Hohe Börde GmbH & Co. KG
- Planung der Rauße Beteiligungs GmbH

Biototypen und Nutzungstypen

- AI - Intensiv genutzter Acker
- ALC - Landwirtschaftliche Lagerfläche - Mist
- BEY - Sonstige Ver- und Entsorgungsanlage
- HAB - Alte Obstallee
- HAB/HHA - Alte Obstallee / Strauchhecke aus überwiegend heimischen Arten
- HGB - Feldgehölz aus überwiegend nicht-heimischen Arten
- HHA - Strauchhecke aus überwiegend heimischen Arten
- HHB - Strauch-Baumhecke aus überwiegend heimischen Arten
- HRA - Obstbaumreihe
- HRB - Baumreihe aus überwiegend heimischen Gehölzen
- HRC - Baumreihe aus überwiegend nicht-heimischen Gehölzen
- HYA - Gebüsch frischer Standorte (überwiegend heimische Arten)
- UDY - Sonstiger Dominanzbestand
- URA - Ruderalflur, gebildet von ausdauernden Arten
- VSB - Ein- bis zweispurige Straße (versiegelt)
- VWB - Befestigter Weg (wassergebundene Decke, Spurbahnen)
- VWD - Fuß- / Radweg (ausgebaut)



Gemeinde Hohe Börde

Projekt Nr.: SL 2019-08
 Gezeichnet: Pfeiffer
 Bearbeitet: Pfeiffer
 Kartiert:
 Kartengrundlage:
 DTK 25
 © GeoBasis-DE / LVermGeo LSA, 2016,
 F01-6011794-2016

Vorhabenbezogener Bebauungsplan
 „Windenergieanlagen Hohe Börde Mitte“

- 3. Entwurf -
 - Teil B Kartenteil -

Biototypen und Nutzungstypen

Maßstab: 1:7.500
 Blattgröße: 59,4 cm x 42 cm
 Karte: 2

Aufgestellt: Hohenberg-Krusemark, August 2023

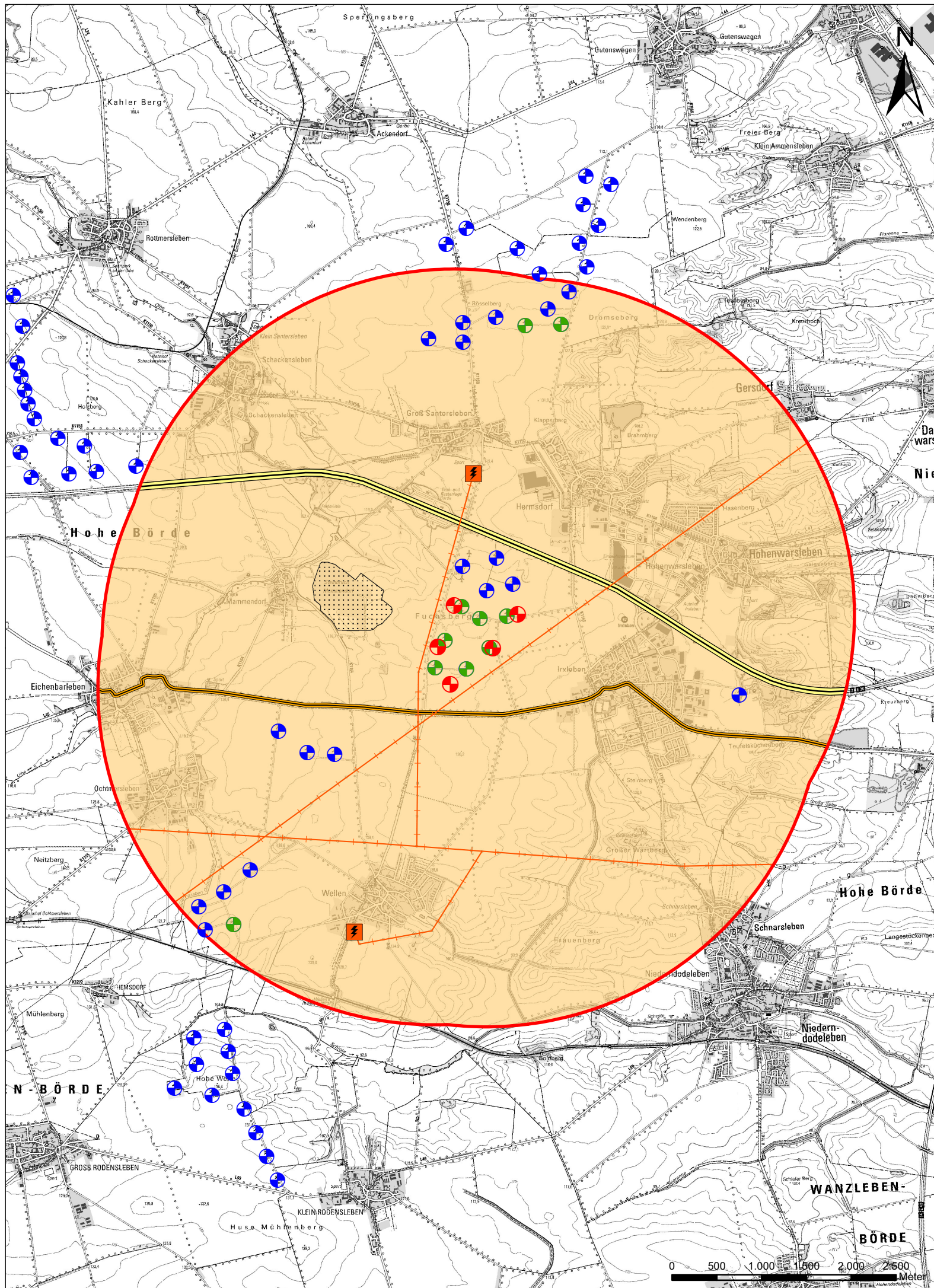
Vom Auftraggeber geprüft und freigegeben:

Stadt und Land
 Planungsgesellschaft mbH
 Ingenieure und Biologen







Umwelt- u. Landschaftsplanung / Bauleitplanung / Regionalplanung
 Hauptstraße 36
 39596 Hohenberg-Krusemark
 Telefon: 039394/9120-0 E-Mail: stadt.land@t-online.de
 Telefax: 039394/9120-1 Internet: www.stadt-und-land.com





Legende

-  Windenergieanlagen geplant
-  Windenergieanlagen Bestand
-  Windenergieanlagen Rückbau
-  Untersuchungsraum 3.750 m (15-fache Anlagenhöhe)

Landschaftseinheiten

Landschaftseinheit gemäß Landschaftsgliederung LSA	Landschaft gemäß BfN	Landschaftstyp gemäß BfN
 Magdeburger Börde	Magdeburger Börde	Ackergeprägte offene Kulturlandschaft

Vorbelastungen

-  Bestandsanlagen
-  Steinbruch
-  Autobahn
-  Bundesstraße
-  Freileitung
-  Umspannwerk



Gemeinde Hohe Börde

Projekt Nr.: SL 2019-08
 Gezeichnet: Pfeiffer
 Bearbeitet: Pfeiffer
 Kartiert:
 Kartengrundlage:
 DTK 25
 © GeoBasis-DE / LVerGeo LSA, 2016,
 F01-6011794-2016

Vorhabenbezogener Bebauungsplan
 „Windenergieanlagen Hohe Börde Mitte“

- 3. Entwurf -

- Teil B Kartenteil -

Landschaftsbild

Maßstab: 1:50.000	Blattgröße: 29,7 cm x 42 cm	Karte: 3
----------------------	--------------------------------	-------------

Aufgestellt: Hohenberg-Krusemark, August 2023

**Stadt und Land
 Planungsgesellschaft mbH
 Ingenieure und Biologen**

Umwelt- u. Landschaftsplanung / Bauleitplanung / Regionalplanung

Hauptstraße 36
 39596 Hohenberg-Krusemark
 Telefon: 039394/9120-0 E-Mail: stadt.land@t-online.de
 Telefax: 039394/9120-1 Internet: www.stadt-und-land.com

